









KARTA INFORMACYJNA CAMPINGU


NR


50


1. NAZWA CAMPINGU: USTRONIE
2.  ADRES: Karpicko ul. Jeziorna 1a 64-200 Wolsztyn
3.  TELEFON: 668 603 935
4.  FAX: brak
5.  E-MAIL: camping@wolsztyn.pl
6.  ADRES INTERNETOWY: www.camping.wolsztyn.pl
7. KATEGORIA:


| | | | | |
|--|--|----|--|--|
| | | ☆☆ | | |
|--|--|----|--|--|
8.  LICZBA MIEJSC OGÓŁEM: 200 osób,  W TYM W BAZIE STAŁEJ 0 osób
9.  OKRES EKSPLOATACJI: od 15 czerwca do 31 sierpnia 2014r. We wrześniu po uzgodnieniu telefon.

10. LOKALIZACJA*:

| | |
|---|--|
|  Nad morzem | |
|---|--|

| | |
|--|------------------------------|
|  Nad jeziorem, | Nazwa jeziora : Wolsztyńskie |
| w odległości 50 m | |

| | |
|--|--------------------|
|  Nad rzeką | Nazwa rzeki: Dojca |
| w odległości 100 m | |

| | |
|---|--|
|  W górach | |
|---|--|

11. ODLEGŁOŚĆ OD  Poznań 70 km  Wolsztyn 2.5 km  200 m

12. CIEPŁA WODA*:
- | | | | | |
|----------------|--------------|---------------|-------------|--|
| Prysznice 2x6h | Umywalki 24h | Zmywalnia 24h | Kuchnia 24h | |
|----------------|--------------|---------------|-------------|--|

13. REKOMENDACJA:
- | | | | | |
|---|---|--|---|---|
|  |  |  |  |  |
|---|---|--|---|---|


Burmistrz Wolsztyna

14. TABLICA INFORMACYJNA*:


| | | | | |
|-----------|------------------|--------------|-----------|---------------|
| ZNAK PFCC | PIKTOGRAMY USŁUG | CENNIK USŁUG | REGULAMIN | PLAN CAMPINGU |
|-----------|------------------|--------------|-----------|---------------|

15. ZAGOSPODAROWANIE, WYPOSAŻENIE I USŁUGI*:

15.1 TEREN OBOZOWANIA

| | | | |
|--|--|---|---|
|  |  Teren obozowania trawiasto-piaszczysty |  |  |
|--|--|---|---|

15.2 POŁOŻENIE

| | |
|--|---------------------------|
|  | Położony w cichym miejscu |
|--|---------------------------|

15.3 ZADRZEWIENIE

| | | | |
|---|---|---|---|
|  Położony w lesie |  |  Średnio zadrzewiony |  |
|---|---|---|---|

15.4 ZABEZPIECZENIE I OCHRONA

| | | | |
|--|---|--|--|
|  Ogrodzony |  Strzeżony |  Monitoring obiektu |  Teren oświetlony |
|--|---|--|--|

| | |
|---|---|
|  Sprzęt przeciwpożarowy |  Punkt pierwszej pomocy lub apteczka |
|---|---|





15.5 NOCLEGI

| | | | |
|---|--|--|--|
|  Stanowiska namiotowe |  Stanowiska carawaningowe |  Stanowiska camperowe |  Brak |
|---|--|--|--|

15.6 RECEPCJA

| | | | |
|---|---|---|--|
|  Recepcja |  Parking przy recepcji |  Depozyt |  Informacja turystyczna |
|---|---|---|--|



15.7 ZAGOSPODAROWANIE I URZĄDZENIA

| | | | |
|--|--|--|--|
|  Umywalnie |  Natryski |  WC |  WC chemiczne |
|--|--|--|--|


| | | | |
|---|--|---|---|
|  Kabina sanitarna dla niepełnosprawnych |  Urządzenia przystosowane dla niepełnosprawnych |  |  |
|---|--|---|---|

| | | | |
|--|---|---|---|
|  |  |  Świetlica |  |
|--|---|---|---|

15.8 URZĄDZENIA I USŁUGI GASTRONOMICZNE, APROWIZACJA

| | |
|--|---|
|  Stanowisko do gotowania |  Stanowisko do zmywania naczyń |
|--|---|

| | | | | | | | |
|--|---|---|--|-------|--------------------|-------|--------------------|
|  Sklep spożywczy |  Supermarket |  Restauracja |  Bar, snack-bar | | | | |
| | w odległości 200 m | | w odległości 200 m | Leśna | w odległości 100 m | Leśna | w odległości 100 m |





| | |
|--|--------------------|
|  Kawiarnia | |
| Leśna | w odległości 100 m |

15.9 ZAGOSPODAROWANIE I URZĄDZENIA





| | | | | | | | |
|---|---|--|---|-------|---------------------|---------|-------------------|
|  Boisko do piłki nożnej |  Boisko do siatkówki |  Boisko do koszykówki |  Kort tenisowy | | | | |
| Stadion | W odległości 5 km | na plaży | w odległości 50 m | Orlik | w odległości 1.5 km | Stadion | w odległości 5 km |


| | | | |
|---|--|---|---|
|  Badminton |  Tenis stołowy |  Bilard |  Kręgielnia |
| plaża | w odległości 50 m | | |
| | | Fala Park | Fala Park |
| | | w odległości m | w odległości 2 km |
| | | | w odległości 2 km |





| | | | |
|---|---|--|---|
|  Minigolf |  Szachy ogrodowe |  Ściana do wspinaczki |  Sauna |
| Fala Park | | Fala Park | Basen pływacki kryty |
| | | | |
| | w odległości 2 km | w odległości 2 km | w odległości 1.5 km |

| | | | |
|---|---|--|---|
|  Solarium |  SPA |  Fitness klub |  Plaża |
| | | | |
| | w odległości 100 m | | |
| | | w odległości 2 km | w odległości 50 m |

| | | | |
|---|--|--|--|
|  Basen pływacki |  Basen pływacki kryty |  Kąpielisko |  Możliwość pływania kajakami |
| | | | |
| | | | |
| | | w odległości 1.5 km | w odległości 100 m |
| | | | w odległości 100 m |


| | | | |
|--|--|--|--|
|  Możliwość pływania łódkami |  Możliwość pływania rowerami wodnymi |  Możliwość pływania żaglówkami |  Możliwość uprawiania windsurfingu |
| | | | |
| | | | |
| | w odległości 100 m | w odległości 100 m | w odległości 100 m |

| | | | |
|--|---|---|--|
|  Możliwość uprawiania kite-surfingu |  Narty wodne |  Wakeboard – Wyciąg do nart wodnych |  Wędkarstwo |
| | | | |
| | | | |
| | | | w odległości 100 m |

| | | | |
|---|---|---|---|
|  Pomost dla żaglówek i łodzi |  Zjeżdżalnia do wody |  Szkoła surfingu |  Połowy z łodzi lub statku |
| | | | |
| | | | |
| | w odległości 100 m | | |




| | | | |
|--|---|---|---|
|  Jazda konna |  Paintball |  Strzelnica sportowa |  Telewizor |
| | | | |
| | | | |
| | w odległości 3 km | w odległości 1 km | w odległości 7 km |
| | | | na campingu |





| | | | |
|---|---|---|---|
|  Telewizja satelitarna dostępna turystom |  Dostępny internet |  Wi-fi |  Amfiteatr |
| | | | |
| | | | |
| | | na campingu | w odległości 1 km |

| | |
|--|----------------------|
|  Dyskoteka | |
| | w odległości 8 km |

15.10 INNE:







| | | | |
|---|---|---|---|
|  Dozwolony pobyt zwierząt |  |  ognisko |  Grill |
|---|---|---|---|

| | | |
|--|---|---|
|  |  |  |
|--|---|---|

| | | | |
|--|--|--|---|
|  Punkt wymiany walut |  Możliwość zbierania grzybów |  Pomoc lekarska |  Napełnianie lub wymiana butli gazowych |
| | | | |
| | | | |
| | w odległości 2 km | Na campingu | w odległości 2 km |
| | | | w odległości 4 km |

| | | | |
|---|---|--|---|
|  Trasy piesze w odległości 10 m |  Trasy rowerowe w odległości 10 m |  Możliwość uprawiania sportów zimowych |  Stacja benzynowa w odległości 1 km |
|  Warsztat samochodowy w odległości 1 km |  Wyciąg narciarski |  Zabytki w odległości 2 km | |

15.11 WYPOŻYCZALNIA SPRZĘTU*:

| | | | |
|---|--|---|--|
|  Sportowo-turystycznego |  Wodnego |  Rowerów |  Quadów lub samochodów terenowych |
| | w odległości 1 km | w odległości 1 km | |
|  Przyczep |  Kijków do nordic walking | | |
| | | | |

16. ZNIŻKI W CENNIKU*:

| | | | | | |
|------------|---------------|-------------|---------------|--|--|
| DLA DZIECI | DŁUŻSZY POBYT | KARNETY CCI | DLA CZŁ. PFCC | | |
| INNE | | | | | |

Karpicko 15 czerwiec 2014 rok.